

VEXILOKONTAKT

NEPRAVIDELNÁ PŘÍLOHA ZPRAVODAJE VEXILOLOGIE
obsahující aktuální a přehledné informace o vlajkách

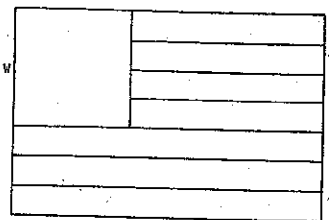
1

VLAJKY SPRÁVNÍCH JEDNOTEK KOLUMBIE


Kolumbie je administrativně rozdělena na 23 departementů (Departamento), 5 komisariátů (Comisaría), 4 intendancie (Intendencia) a 1 zvláštní distrikt (Distrito Especial). Všechny tyto správní jednotky používají vlastní vlajky. Jejich vyobrazení jsou uvedena pouze u složitějších vzorů.

Departementy:


- ANTIOQUIA - dva vodorovné pruhy - bílý nad zeleným;
ATLÁNTICO - zelené obdélníkové pole lemované širokým žlutým a červeným pruhem, uprostřed bílá osmicípá hvězda;
BOLÍVAR - tři vodorovné pruhy - žlutý, zelený a červený (při slavnostních příležitostech bývá uprostřed umístěna pečeť departementu);
BOYACA - pět vodorovných pruhů (1:1:2:1:1) - zelený, bílý, červený, bílý a zelený;
CALDAS - dva svislé pruhy - žlutý a zelený;
CAQUETA - sedm vodorovných pruhů (střídavě zelený a bílý), v horním rohu bílé karé, jehož strana se rovná šířce čtyř pruhů;
CAUCA - tři vodorovné pruhy - zelený, žlutý a zelený;
CESAR - tři vodorovné pruhy - zelený, bílý a zelený;
CÓRDOBA - tři vodorovné pruhy - modrý, bílý a zelený;
CUNDINAMARCA - tři vodorovné pruhy - bleděmodrý, žlutý a červený uprostřed s černou kruhovou kresbou pečeti, přesahující do krajních pruhů;
CHOCÓ - tři vodorovné pruhy (2:1:1) - zelený, žlutý a šedý;
GUAJIRA - dva vodorovné pruhy - zelený nad bílým;
HUILA - tři vodorovné pruhy - bílý, zelený a žlutý;
MAGDALENA - šest vodorovných pruhů (střídavě modrý a červený), uprostřed 21 malých bílých hvězd, graficky uspořádaných tak, že vytvářejí jednu hvězdu velkou;
META - sedm vodorovných pruhů (střídavě zelený a bílý);
NARIÑO - dva vodorovné pruhy - žlutý nad zeleným;
NORTE DE SANTANDER - dva vodorovné pruhy - červený nad černým - doplněné čtyřmi bílými hvězdami (1:2:1);
QUINDÍO - tři svislé pruhy - zelený, žlutý a červený;
RISARALDA - čtrnáct bílých hvězd seřazených do oblouku v horní polovině zeleného listu;
SANTANDER - pět vodorovných pruhů (3:1:1:1:3) - zelený, žlutý, černý, žlutý a zelený, při žerdi svislý červený pruh stejné šíře jako zelené pruhy a v něm pod sebou pět bílých hvězd;



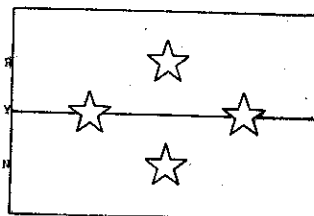
CAUZEZA




CUNDINAMARCA



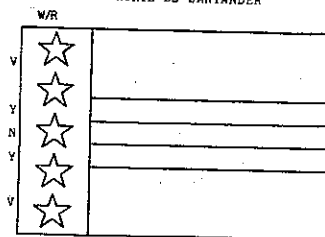
MAGDALENA



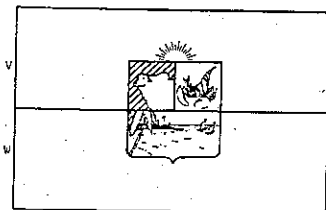
NORTE DE SANTANDER



RISARALDA




SANTANDER

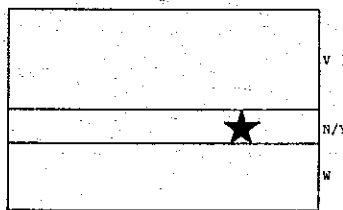


SUCRE

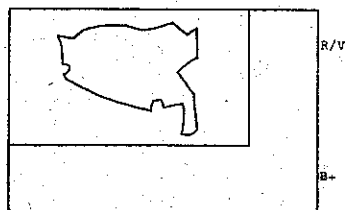




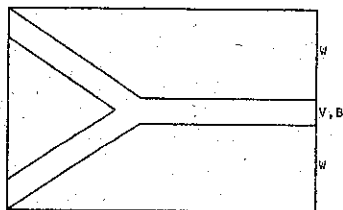
VALLE DEL CAUCA




AMAZONAS




GUAINIA





GUAVIARE



VAUPES



SAN ANDRES Y PROVIDENCIA



BOGOTA, Distrito Especial

- SUCRE - dva vodorovné pruhy (zelený nad bílým), uprostřed listu je umístěn znak (dělený a v horní části půlený štít, 1. pole děleno na šikmé pruhy černé a zlaté s neheraldickou kresbou přední části býčího těla - hlava, krk a část hřbetu, 2. pole stříbrné se zlatým rohem hojnosti, 3. pole - vyobrazení zátoky: modré moře, dvě černé barky se stříbrnými plachtami, pobřeží zlaté s palmami v přirozených barvách, nad štítem vychází zlaté slunce);
- TOLIMA - dva vodorovné pruhy - hnědý (kávový či kaštanový) nad žlutým;
- VALLE DE CAUCA - dva vodorovné pruhy - modrý nad bílým, celý list lemován širokým pruhem, jehož barva kolísá mezi bílou a světle šedou;

Komisariáty:

- AMAZONAS - tři vodorovné pruhy (3:1:2) - zelený, žlutý a bílý, ve žlutém pruhu černá hvězda umístěná na rozhraní 3. a 4. čtvrtiny délky listu;
- GUAINÍA - tmavě modrý list s velkým zeleným kantonem, obsahujícím červenou mapu území;
- GUAVIARE - bílý list s modrým vodorovným pruhem, větvícím se v žerďové třetině v krokvici téže barvy, vzniklé trojúhelníkové pole při žerdi je zelené;
- VAUPÉS - dva vodorovné pruhy - bílý nad zeleným, uprostřed černý trojlístek se špičatými listy;
- VICHADA - dva vodorovné pruhy - žlutý nad zeleným (vlajka stejná s vlajkou departementu Nariño);

Intendencie:

- ARAUCA - dva vodorovné pruhy - červený nad zeleným;
- CASANARE - list rozdělen kosmo na dva trojúhelníky - žerďový zelený a vlající červený;
- PUTUMAYO - tři vodorovné pruhy - zelený, bílý a černý;
- SAN ANDRES Y PROVIDENCIA - modrý list s bílým ondřejským křížem, v horní části znak (pokosem umístěná kolumbijská trikolora dělí modrý štít na dvě pole - v horním je zlatý volný ondřejský kříž, v dolním tři bílé hvězdy /2+1/), kolem dolní části znaku je uvedeno červeným písmem na bílém podkladu jméno území; existuje také neověřená verze s téměř čtvercovým listem, kde je znak umístěn v bílém kruhovém poli uprostřed vlajky.

Zvláštní distrikt:

- BOGOTÁ - dva vodorovné pruhy - žlutý nad červeným, uprostřed znak, tvořený černou korunovanou orlicí ve zlatém poli, zobák, drápy a korunka jsou zlaté, v pařátech červená granátová jablka; po okraji široký modrý lem s devíti granátovými jablky.

Pramen: G. Restrepo: Colombia, Divisiones administrativas, Banderas č. 21, s. 20

VEXILOKONTAKT - nepravidelná informační příloha VEXILOLOGIE, zpravodaje Vexilologického klubu při Obvodním kulturním domě v Praze 3. Toto číslo připravil Pavel Fojtík za spolupráce ing. Jaroslava Martýkána a tvoří přílohu Vexilologie č. 74.